

NIO


**PLAN ODNOWY
MIEJSCOWOŚCI
KRUKOWO
2010-2017**

Załącznik do uchwały

Rady Miejskiej w Karlinie

z dnia 27.07.2010 r.

GMINA KARLINO LATA 2010-2017



Program
Rozwoju
Obszarów
Wiejskich
na lata 2007-2013

LIPIEC 2010R.

SPIS TREŚCI

1. WSTĘP	4
2. CHARAKTERYSTYKA MIEJSCOWOŚCI KRUKOWO	5
2.1. LOKALIZACJA W GMINIE	6
2.2. FUNKCJA MIEJSCOWOŚCI	7
2.3. UŻYTKOWANIE GRUNTÓW	7
2.4. SYTUACJA DEMOGRAFICZNA	7
2.5. RYNEK PRACY I BEZROBOCIE.....	8
2.6. POMOC SPOŁECZNA	9
2.7. GOSPODARKA.....	9
3. INWENTARYZACJA ZASOBÓW.....	9
3.1. ZASOBY PRZYRODNICZE	9
3.1.1. ZESPOŁY PAŁACOWO-PARKOWE, DWORSKIE	9
3.1.2. FORMY OCHRONY PRZYRODY	10
3.2. ZASOBY KULTUROWE.....	10
3.2.1. ZABYTKI ARCHITEKTURY SAKRALNEJ I MIEJSCA KULTU RELIGIJNEGO	10
3.2.2. OBIEKTY KULTURALNE UŻYTECZNOŚCI PUBLICZNEJ.....	10
3.2.3. ZASOBY REKREACYJNE	11
3.3. ZASOBY INFRASTRUKTURALNE	11
3.3.1. SIEĆ KOMUNIKACYJNA	11
3.3.2. GOSPODARKA WODNA	11
3.3.3. GOSPODARKA ŚCIEKOWA	12
3.3.4. GOSPODARKA ODPADAMI	12
3.3.5. SIEĆ GAZOWA.....	12
3.3.6. TELEKOMUNIKACJA	12

3.4. OPIS I CHARAKTERYSTYKA OBSZARÓW O SZCZEGÓLNYM ZNACZENIU DLA ZASPOKOJENIA POTRZEB MIESZKAŃCÓW, SPRZYJAJĄCYCH NAWIĄZYWANIU KONTAKTÓW SPOŁECZNYCH, ZE WZGLĘDU NA ICH POŁOŻENIE ORAZ CECHY FUNKCJONALNO PRZESTRZENNE.	13
4. ANALIZA SWOT	14
5. KIERUNKI ROZWOJU MIEJSCOWOŚCI KRUKOWO	15
6. PLANOWANE DZIAŁANIA W LATACH 2010- 2017	16
6.1. OPIS ZADAŃ DO REALIZACJI	17
6.2. KOSZT ORAZ TERMIN REALIZACJI ZADAŃ	18
7. OCZEKIWANE REZULTATY	18
8. SYSTEM WDRAŻANIA	19

1. WSTĘP

Plan Odnowy Miejscowości Krukowo został wykonany w ramach zadań własnych Gminy Karlino w lipcu 2010 roku na podstawie dostępnych w tym czasie wersji dokumentów programowych i strategicznych, regulacji prawnych oraz danych i dokumentów dotyczących rozwoju miejscowości Krukowo, które są dostępne w Urzędzie Miejskim w Karlinie.

Plan Odnowy Miejscowości Krukowo jest narzędziem niezbędnym w procesie planowania zadań służących rozwojowi obszarów wiejskich w tej miejscowości. Dokument obejmuje charakterystykę miejscowości Krukowo, w tym określa jej lokalizację, sytuację demograficzną, rynek pracy i bezrobocie, pomoc społeczną oraz występujące podmioty gospodarcze. Identyfikuje również zasoby przyrodnicze i kulturowe występujące na terenie Krukowa. Dzięki otrzymanej diagnozie stanu w ramach analizy SWOT przedstawia analizę mocnych i słabych stron, jak również szans i zagrożeń miejscowości. Określa kierunki rozwoju miejscowości Krukowo oraz wyznacza zadania polegające na poprawie jej sytuacji w poszczególnych obszarach rozwoju, prezentując możliwe źródła ich współfinansowania, w tym w szczególności fundusze Unii Europejskiej.

W dokumencie zaprezentowano również plan finansowy realizacji odnowy miejscowości, oraz system wdrażania.

Rozwój i odnowa obszarów wiejskich to jedno z kluczowych wyzwań, jakie stoją przed Polską w okresie integracji z Unią Europejską. Zasadniczym jej celem jest wzmocnienie działań służących zmniejszaniu istniejących dysproporcji i różnic w poziomie rozwoju obszarów wiejskich w stosunku do terenów miejskich.

Sporządzenie i uchwalenie takiego dokumentu stanowi niezbędny warunek przy aplikowaniu o środki finansowe w ramach „Programu Rozwoju Obszarów Wiejskich 2007-2013” działanie „Odnowa i rozwój wsi”, jak również stanowić będzie wytyczne dla władz Gminy Karlino przy opracowaniu kierunków rozwoju miejscowości Krukowo.

Realizacja działania stworzy warunki dla rozwoju społeczno-ekonomicznego obszarów wiejskich i aktywizacji ludności wiejskiej przez wsparcie inwestycyjne przyznawane na realizację projektów związanych z zagospodarowaniem przestrzeni publicznej, w tym utrzymaniem, odbudową i poprawą stanu dziedzictwa kulturowego i przyrodniczego wsi oraz podniesienie atrakcyjności turystycznej obszarów wiejskich. Działanie będzie wpływać

na poprawę jakości życia na obszarach wiejskich przez zaspokojenie potrzeb społecznych i kulturalnych mieszkańców wsi oraz promowanie obszarów wiejskich.

Umożliwi rozwój tożsamości społeczności wiejskiej, zachowanie dziedzictwa kulturowego i specyfiki obszarów wiejskich oraz wpłynie na wzrost atrakcyjności turystycznej i inwestycyjnej obszarów wiejskich.

Plan rozwoju miejscowości jest planem otwartym, który można aktualizować w zależności od zmieniających się realiów.

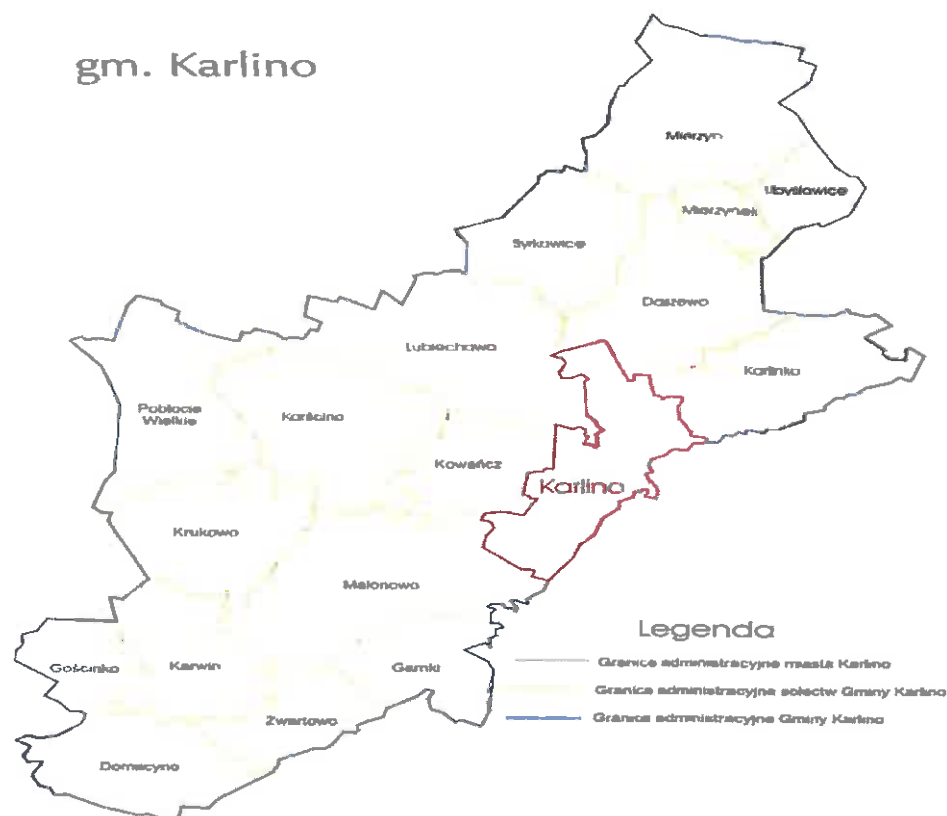
2. CHARAKTERYSTYKA MIEJSCOWOŚCI KRUKOWO

Wieś o metryce średniowiecznej, wchodząca w skład lenna i klucza majątków rodu von Manteuffel. W 1595 roku ówczesny właściciel wsi, Hans von Manteuffel, ufundował w Krukowie kaplicę, w której nabożeństwa odprawiał proboszcz kościoła w Karścinie. Przy kaplicy założono cmentarz. W XVIII wieku nastąpiła alodyfikacja majątku. W 1764 roku nabył go Johann Siegmund von Gaudecker i jego żona Zofia Wilhelmina z domu baronówna von Hertefeld. W latach 1773-1774 powstało nowe założenie folwarczne z dworem, parkiem i zespołem budynków gospodarczych. W 1784 roku we wsi oprócz folwarku była owczarnia, 7 gospodarstw chłopskich, 2 gospodarstwa zagrodnicze, nauczyciel i 21 gospodarstw domowych. W 1880 roku nastąpił podział majątku pomiędzy dwóch braci. W drugiej połowie XIX wieku na wzniesieniu terenu po południowej stronie wsi założono nowy cmentarz, a na początku XX wieku w parku założono cmentarz rodowy. W 1928 roku majątek należał do Leo von Gaudecker. Liczył 824 ha w tym 500 ha ziemi, 81 ha łąk, 226 ha lasów. W folwarku hodowano bydło, owce i świnie. Po 1945 roku zespół został częściowo przebudowany. W latach sześćdziesiątych XX wieku zawalił się kościół i dwór wzniesiony w konstrukcji ryglowej. W latach siedemdziesiątych na terenie wsi zbudowano sześć bloków mieszkalnych. Obecnie miejscowość Krukowo posiada układ wsi osi podłużnej biegnącej z północy na południe. Po zachodniej stronie drogi wiejskiej rozciąga się duży zespół podworski. W parku podworskim znajduje się cmentarz rodowy, przy drodze łączącej zespół ze wsią usytuowany jest teren dawnego cmentarza przykościelnego, a trzeci cmentarz usytuowany jest po południowej stronie wsi poza granicami zabudowy wiejskiej. W chłopskiej części wsi zachowało się zaledwie kilka zagrod i domów z początku XX wieku i z okresu międzywojennego. Zespół podworski założony w XVIII wieku i wybudowany od

podstaw w końcu XIX wieku i w okresie międzywojennym. składa się z obszernego dziedzińca z pięcioma budynkami gospodarczymi, ustawionymi w pierzei zachodniej, nowych budynków rozstawionych po całym terenie oraz z parku rozciągającego się po północno-zachodniej stronie zespołu. Dwór rozebrano po 1945 roku. Istniejące budynki murowane z cegły, pochodzą z okresu międzywojennego. Zagrody dwu-trzy budynkowe, z parterowymi domami o dachach dwuspadowych. Plan wsi czytelny w swym pierwotnym ukształtowaniu, natomiast w zabudowie występują ubytki, łącznie z kościołem. Zespół folwarczny w znacznym stopniu zdewaloryzowany, z uwagi na rozebranie dworu oraz ze względu na przypadkową lokalizację nowych obiektów. Park bardzo zaniedbany, silnie zarosnięty, z powalonymi drzewami, cmentarze również bardzo zaniedbane, nagrobki zlikwidowane bądź zachowane szczątkowo.

2.1. LOKALIZACJA W GMINIE

Krukowo (stara nazwa : *Kruckenbeek*) – wieś w Polsce położona w województwie zachodniopomorskim, w powiecie białogardzkim, w gminie Karlino. W latach 1975-1998 wieś należała do województwa koszalińskiego. W roku 2007 wieś liczyła 237 mieszkańców. Miejscowość wchodzi w skład sołectwa Malonowo. Jest położona 4 km na północny zachód od Karlina (siedziba władz Gminy), około 17,02 km od Białogardu (siedziba władz powiatu) i ok. 1 km od drogi w kierunku Gościna. przy drodze lokalnej łączącej Malonowo z Karścinem. Miejscowość ta położona jest na terenie płaskim i zboczach doliny łąkowej. Odległości od innych ważniejszych miast regionu wynoszą : od Koszalina - 36,94 km, od Kołobrzegu - 26,86 km, a od Szczecina – 125,99 km.



2.2. FUNKCJA MIEJSCOWOŚCI

Wieś Krukowo pełni głównie funkcje rolniczą i mieszkaniową. W małym stopniu ma znaczenie usługowo-produkcyjne.

2.3. UŻYTKOWANIE GRUNTÓW

Wieś Krukowo zajmuje powierzchnię 747 ha. (tj. 5,3 % powierzchni gminy).

2.4. SYTUACJA DEMOGRAFICZNA

Miejscowość Krukowo według stanu na dzień 30.06.2010 roku liczyła 246 mieszkańców. Według danych Urzędu Miejskiego w Karlinie liczba mieszkańców w miejscowości Krukowo w roku 2002 wynosiła 240 mieszkańców, tj. wzrost o 2,5 %.

Tabela 1. Liczba ludności w miejscowości Krukowo oraz % udział w ogólnej liczbie ludności gminy

wyszczególnienie	j.m.	2002	2003	2004	2005	2006	2007	2008	2009	VI 2010
Krukowo	osoba	240	247	244	234	234	236	230	245	246
Miasto i Gmina Karlino	osoba	9520	9523	9780	9616	9579	9517	9510	9379	9350
% udział	%	2,52	2,59	2,49	2,43	2,44	2,48	2,42	2,61	2,63

Zródło : Urząd Miejski w Karliniu

Liczba ludności w miejscowości Krukowo z biegiem przedstawionych lat niewiele wzrasta (rząd 6 osób). Najmniejszą ilość mieszkańców zarejestrowano w latach 2005 – 2008, natomiast w połowie 2010 r. zarejestrowano 246 mieszkańców. W stosunku do całej gminy , ilość mieszkańców Krukowa stanowi jej mały procent.

2.5. RYNEK PRACY I BEZROBOCIE

Liczba zarejestrowanych w Powiatowym Urzędzie Pracy w Białogardzie osób bezrobotnych według stanu na dzień 30.06.2010 roku liczyła 33 mieszkańców w tym 16 osób stanowiły kobiety a 17 osób to mężczyźni. Z tego osoby poprzednio pracujące - 29 osób (w tym 14 kobiet), osoby zwolnione z przyczyn dotyczących zakładu pracy – 2 osoby, a 4 osoba były osobami dotychczas niepracującymi. Osoby bezrobotne do 25 roku życia – 6 osób, osoby długotrwale bezrobotne stanowiły 21 mieszkańców, z czego 13 – to kobiety. Bardzo dużą ilość mieszkańców stanowią osoby bez wykształcenia średniego , t.j. – 27 osób oraz samotnie wychowujące co najmniej jedno dziecko do 18 roku życia – 5 osób.

Udział bezrobotnych osób w całkowitej liczbie mieszkańców wsi wynosił – 13,41 %.

Osoby pozostające bez pracy w miejscowości Krukowo stanowiły 3,16 % ogółu bezrobotnych w gminie.

2.6. POMOC SPOŁECZNA

Liczba rodzin korzystających z pomocy społecznej na koniec 2009 roku wynosiła 17 gospodarstw domowych, natomiast w połowie czerwca 2010 roku według danych Miejsko-Gminnego Ośrodka Pomocy Społecznej w Karlinie ilość korzystających z pomocy społecznej zwiększyła się do 18 rodzin. Udział osób korzystających z pomocy społecznej w całkowitej liczbie mieszkańców wsi wynosi 7,3 %.

2.7. GOSPODARKA

Liczba zarejestrowanych podmiotów gospodarczych na terenie Sołectwa Krukowo, według stanu na koniec czerwca 2010 r. wynosiła 7.

Główny rodzaj prowadzonej działalności to handel oraz usługi.

3. INWENTARYZACJA ZASOBÓW

3.1. ZASOBY PRZYRODNICZE

3.1.1. ZESPOŁY PAŁACOWO-PARKOWE, DWORSKIE

Park jest założony w stylu pałacowym o powierzchni ok. 15 ha. Najstarsze zadrzewienia parku datują się w latach 1773-74, pod koniec XIX w. ówczesny właściciel parku przekształcił założenia parkowe. Do kompozycji parku włączono rozległą dolinę łąkową ze strumieniem. Założenia parku rozpoczął kościół, a kończyły grobowce rodzinne. Poniżej dworu na sztucznie usypanym wzniesieniu powstał staw. Na lekkim wzniesieniu ok. 1900-1915 r. założono rodzinny cmentarzyk. W tym czasie powstał sad. Znacznemu wzbogaceniu uległ drzewostan. Park jest dużym założeniem o bardzo indywidualnych niepowtarzalnych walorach i cechach. Położony jest na krawędziach obniżenia łąkowego, przecinanego niewielką rzeczką. Obecnie park stanowi dużą grupę zieleni ciągnącą się prawie wzdłuż całej wsi. Położony w obniżeniu widoczny jest z drogi od strony Karścina. Stosunkowo najlepiej zachowany jest park na zboczach obniżenia łąkowego. W parku najciekawsze okazy to drzewa rodzime. Mimo zdziczenia i zachwaszczenia czytelny jest układ przestrzenny. Łąka

nadal posiada krajobrazowy charakter. Brzegi strumienia porosły olsze i krzewy. Na kurhanie drzewa wyrosły znacznie, tak że jest niedostępny, staw wysechł. Z kościoła pozostały resztki, piwniczka w parku jest stosem kamieni. **Ruiny kościoła ewangelickiego** pochodzą z 1820 - 1824 r., nr rej. 570 z dnia 15 lutego 1966 r.

3.1.2. FORMY OCHRONY PRZYRODY

W parku przy ruinach kościoła rosną pomniki przyrody: dąb szypułkowy *Quercus robur* obw. 570 cm, wiek 400 lat, wys. 25 m; Dąb szypułkowy *Quercus robur* obw. 420 cm, przy drodze wiejskiej.

3.2. ZASOBY KULTUROWE

3.2.1. ZABYTKI ARCHITEKTURY SAKRALNEJ I MIEJSCA KULTU RELIGIJNEGO

- **Cmentarz rodowy** założony około 1900 roku na zachodnim skraju parku. Ma powierzchnię 0,08 ha i fragmenty nagrobków rodzinnych, na jednym widnieje data 1936 rok.
- **Cmentarz przykościelny**, założony wraz z kościołem w XVI wieku (obecnie kościoła brak, został rozebrany po 1945 roku). Cmentarz ma powierzchnię 0,18 ha, jest silnie zarośnięty, bez nagrobków.
- **Cmentarz poewangelicki**, założony na początku XX wieku ma powierzchnię 0,08 ha, położony jest na lekkim wzniesieniu terenu wśród pól, a wyodrębnia się z pejzażu wysoką zielenią. Nagrobki zachowane w nikłych fragmentach.

3.2.2. OBIEKTY KULTURALNE UŻYTECZNOŚCI PUBLICZNEJ

W miejscowości Krukowo znajduje się świetlica wiejska. Zajęcia zorganizowane odbywają się w piątki i soboty. Świetlica jest miejscem spotkań dzieci i młodzieży. Zajęcia dostosowywane są do potrzeb odwiedzających świetlicę. Na bieżąco organizowane są gry i zabawy dla najmłodszych. Na wyposażeniu świetlica posiada stół do tenisa. Dodatkowo w świetlicy prowadzone są zajęcia techniczno - plastyczne dla dzieci i młodzieży. W świetlicy

organizowane są imprezy: urodzinowe, komunijne, zabawy karnawałowe, sylwester, bal przebierańców, dyskoteki, zabawa andrzejkowa, śledź, zabawa walentynkowa, Dzień Kobiet, Dzień Matki, Dzień Dziecka, Mikołaj. Organizowane są również zebrania wiejskie, sołeckie oraz nabożeństwa.

Niedawno powstał tutaj plac zabaw w ramach projektu PN. „KSZTAŁTOWANIE ŚWIADOMOŚCI ZDROWEGO STYLU ŻYCIA POPRZEC UDOSTĘPNIENIE STREF REKREACJI NA TERENIE MIASTA I GMINY KARLINO”, który realizowany był na terenie gminy Karlino dzięki dofinansowaniu w ramach Norweskich Mechanizmów Finansowych.

3.2.3. ZASOBY REKREACYJNE

W miejscowości Krukowo znajduje się boisko sportowe.

3.3. ZASOBY INFRASTRUKTURALNE

3.3.1. SIĘĆ KOMUNIKACYJNA

Przez miejscowość przebiega droga wiejska o nawierzchni asfaltowej, obsadzona jest lipami i kasztanami. Stan techniczny nawierzchni jest średni. Miejscowość posiada połączenie komunikacji autobusowej tylko w kierunku miejscowości należących do gminy Karlino oraz do Białogardu (siedziba władz powiatu). W Krukowie znajduje się jeden przystanek komunikacji autobusowej. Ilość połączeń w ciągu dnia jest nie wystarczająca dla potrzeb mieszkańców.

3.3.2. GOSPODARKA WODNA

Do miejscowości woda do celów komunalnych dostarczana jest z ujęcia wody w Karścinie, jednakże sieć wodociągowa ujęta jest do wymiany w ramach projektu finansowanego z Funduszu Spójności. Długość sieci wodociągowej w miejscowości Krukowo wynosi 3757 m.

3.3.3. GOSPODARKA ŚCIEKOWA

W miejscowości Krukowo brak kanalizacji sanitarnej zostanie ona wybudowana w ramach prowadzonych inwestycji z Funduszu Spójności w roku 2009/2010.

3.3.4. GOSPODARKA ODPADAMI

Do końca roku 2009 odpady z obszaru wsi wywożone były na wysypisko komunalne w Krzywopłotach. Było to wysypisko międzygminne, a jego eksploatacją zajmował się Zakład Składowania i Unieszkodliwiania Odpadów Sp. z o.o. (udziałowcami są gmina Karlino i Białogard oraz miasto Białogard). Zwożeniem odpadów na wysypisko zajmują się koncesjonowane firmy.

Składowisko odpadów w miejscowości Krzywopłoty zostało zamknięte od 01.01.2010 roku- docelowy kierunek wywozu odpadów do unieszkodliwiania i odzysku stanowią ościenne zakłady zagospodarowania odpadów, kierunek:

I wariant: Zakład Zagospodarowania Odpadów Przedsiębiorstwo Gospodarki Komunalnej- Koszalin- Sianów,

II wariant: Zakład Gospodarki Odpadami SITA- Leszczyn- Kalina, gmina Rymań.

III wariant: Zakład Gospodarki Odpadami w Wardyniu Górnym, gmina Polczyn Zdrój, prowadzony przez Międzygminne Przedsiębiorstwo Gospodarki Odpadami Sp. z o.o. w Świdwinie.”

3.3.5. SIEĆ GAZOWA

Na terenie miejscowości brak sieci gazu ziemnego.

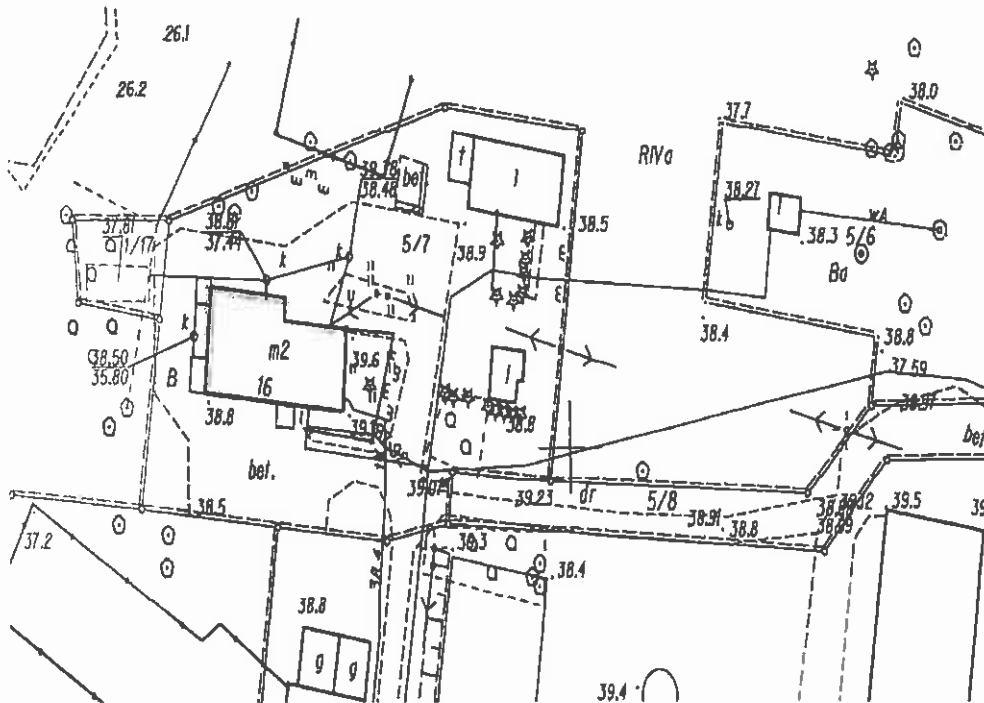
3.3.6. TELEKOMUNIKACJA

Tradycyjna sieć telekomunikacyjna na terenie miejscowości Krukowo jest obsługiwana przez TP S.A. , NETIA S.A., DIALOG S.A. . Gospodarstwa domowe mają małą szansę stałego

podłączenia do sieci Internet poprzez łącza ww. sieci z powodu ograniczonej liczby portów na centrali. Jedyną możliwością jest podłączenie do Internetu poprzez bezprzewodową sieć komórkową, sieci ORANGE.

3.4. OPIS I CHARAKTERYSTYKA OBSZARÓW O SZCZEGÓLNYM ZNACZENIU DLA ZASPOKOJENIA POTRZEB MIESZKAŃCÓW, SPRZYJAJĄCYCH NAWIĄZYWANIU KONTAKTÓW SPOŁECZNYCH, ZE WZGLĘDU NA ICH POŁOŻENIE ORAZ CECHY FUNKCJONALNO PRZESTRZENNE.

W miejscowości Krukowo można wyróżnić przede wszystkim obszar, na którym usytuowana jest świetlica wiejska – dz. nr 5/7 obszar Krukowo. Jest to obszar o szczególnym znaczeniu dla zaspokojenia potrzeb mieszkańców, sprzyjający nawiązywaniu bliższych kontaktów społecznych mieszkańców, ze względu na położenie oraz cechy funkcjonalno przestrzenne. Obszar ten wymaga zagospodarowania, a znajdująca się na tym obszarze świetlica wymaga remontu.



Rys. nr 1. Mapa obrazująca obszary o szczególnym znaczeniu dla zaspokojenia potrzeb mieszkańców.

4. ANALIZA SWOT

Po przeanalizowaniu uwarunkowań zewnętrznych i wewnętrznych można wyróżnić następujące mocne i słabe strony miejscowości:

MOCNE STRONY	SŁABE STRONY
Walory przyrodniczo-krajobrazowe	Niewystarczająca liczba połączeń komunikacji autobusowej
Korzystne warunki środowiska	Niska świadomość ekologiczna
Dobre warunki dla potencjalnych inwestorów w tym sektorze	Niskie kwalifikacje osób pracujących w rolnictwie jak i mała ilość podmiotów gospodarczych
Atrakcyjne położenie geograficzne w pobliżu	Brak gospodarstw agroturystycznych oraz brak bazy gastronomicznej
Istniejąca sieć wodociągowa	Brak sieci gazu ziemnego
Aktywna i otwarta społeczność lokalna	Dość wysokie bezrobocie związane z małą ilością podmiotów gospodarczych oraz słaba komunikacją
Istniejący Park	Brak terenu rekreacyjnego
	Brak działań rewitalizujących zabytki architektury
SZANSE	ZAGROŻENIA
Atrakcyjne położenie miejscowości (turystyczne, rekreacyjne)	Ograniczone możliwości finansowe budżetu gminy
Zwiększenie znaczenia miejscowości w gminie	Brak zaangażowania społeczności lokalnej w rozwój miejscowości
Dostęp do linii autobusowej (zwiększenie ilości połączeń)	Emigracja zarobkowa i zmniejszenie liczby mieszkańców

Utworzenie baz noclegowych w postaci agroturystyki, gastronomii	Ograniczone możliwości uzyskania pracy i niskie zarobki
Możliwość pozyskania środków finansowych Unii Europejskiej na inwestycje	Zbyt powolna restrukturyzacja i modernizacja wsi i rolnictwa
Możliwość zastosowania alternatywnych źródeł energii (siłownie wiatrowe, turbiny wiatrowe)	Brak dostatecznych środków na realizację
Dopłaty bezpośrednie dla rolnictwa i jego rozwój	Starzenie się społeczeństwa – migracja młodych
Podniesienie poziomu wykształcenia społeczeństwa – szkolenia, kursy	Duże bezrobocie na naszym terenie
aktywizacja wsi, wzrost motywacji mieszkańców do podnoszenia kwalifikacji	narastające problemy socjalne spowodowane ubożeniem społeczeństwa
wzrost zainteresowania społeczeństwa aktywnym wypoczynkiem oraz turystyką	

5. KIERUNKI ROZWOJU MIEJSCOWOŚCI KRUKOWO

W roku 2001 Rada Miejska w Karlinie przyjęła Strategię Rozwoju Gminy Karlino na lata 2001- 2015. W dokumencie tym zostały określone trzy podstawowe cele Gminy:

1. Wspieranie przedsiębiorczości w zakresie przemysłu i usług.
2. Rozwój funkcji turystycznej Miasta i Gminy.
3. Wspieranie rozwoju i poprawa stanu mieszkalnictwa.

Przedstawione cele charakteryzują się nie tylko kierunki rozwoju miasta Karlina, ale również terenów wiejskich gminy Karlino. Jednym ze strategicznych programów Gminy Karlino, który dotyczy również miejscowości Krukowo jest „podnoszenie i zmiana kwalifikacji społecznych” realizowanym poprzez zadanie pod hasłem „program edukacyjny dla osób z terenów wiejskich-przekwalifikowanie” ukierunkowanym na stymulowanie zmian kwalifikacji osób zamieszkujących tereny wiejskie.

Odnowa miejscowości poprzez zagospodarowanie, remont i wyposażenie świetlicy wiejskiej w Krukowie to przedsięwzięcie intensyfikujące działalność kulturową mieszkańców a także przedsięwzięcie służące integracji lokalnej społeczności.

Kierunki rozwoju miejscowości Krukowo:

1. Odnowa miejscowości poprzez zagospodarowanie, remont i wyposażenie świetlicy wiejskiej w Krukowie
2. Wykorzystanie posiadanych zasobów przyrodniczych oraz położenia geograficznego miejscowości.
3. Rozwój i modernizacja infrastruktury społecznej i infrastruktury komunalnej.
4. Poprawa autobusowej dostępności komunikacyjnej.
5. Udostępnienie mieszkańcom obiektu kulturalnego.
6. Stworzenie mieszkańcom korzystnych warunków życia i rozwoju.
7. Zwiększenie zaangażowania mieszkańców w rozwój miejscowości.
8. Zmniejszenie liczby bezrobotnych.

6. PLANOWANE DZIAŁANIA W LATACH 2010- 2017

Na obecnym etapie opracowania Planu Odnowy Miejscowości Krukowo zaplanowano realizację następującego zadania inwestycyjnego:

1. Odnowa miejscowości poprzez zagospodarowanie, remont i wyposażenie świetlicy wiejskiej w Krukowie.

Wszystkie wyżej wymienione zadania możliwe będą do realizacji głównie przy dużej aktywności mieszkańców umiejętnie kierowanych przez miejscowych liderów, przy odpowiednim zrozumieniu i współpracy ze strony władz samorządowych i lokalnych przedsiębiorców. Oczywiście warunkiem koniecznym jest zapewnienie odpowiedniego poziomu finansowania tych zadań ze strony władz gminnych, samorządów wyższego szczebla, instytucji dysponujących środkami unijnymi, przedsiębiorstw użyteczności społecznej oraz firm prywatnych.

6.1. OPIS ZADAŃ DO REALIZACJI

Plan Odnowy Miejscowości Krukowo zakłada realizację wielu działań ze sfer społeczno-kulturalnego i gospodarczego życia mieszkańców. Celem planowanych inwestycji jest przede wszystkim uaktywnienie życia kulturalno-towarzyskiego mieszkańców oraz poprawa estetyki i stanu bezpieczeństwa.

1. Odnowa miejscowości poprzez zagospodarowanie, remont i wyposażenie świetlicy wiejskiej w Krukowie

Przedstawiony projekt zakłada wykonanie następujących robót:

- remont i wymiana posadzek;
- wykonanie tynków i nowych okładzin ścian;
- wykonanie robót malarskich;
- wykonanie ścianek działowych;
- wymiana wewnętrznej stolarki drzwiowej;
- wymiana instalacji sanitarnych;

Realizacja projektu przyczyni się głównie do poprawy warunków korzystania ze świetlicy wiejskiej oraz poprawi wizerunek całej miejscowości.

Źródła finansowania projektu :

- Środki własne Gmina Karlino – 25 %
- Europejski Fundusz Rolny na rzecz Obszarów Wiejskich w ramach Programu Obszarów Wiejskich na lata 2007 – 2013 oś priorytetowa 3 Jakość życia na obszarach wiejskich i różnicowanie gospodarki wiejskiej działanie Odnowa i rozwój wsi – 75%

6.2. KOSZT ORAZ TERMIN REALIZACJI ZADAŃ

RODZAJ ZADANIA	SZACUNKOWY KOSZT (zł)	PLANOWANY TERMIN REALIZACJI (ROK)							
		2010	2011	2012	2013	2014	2015	2016	2017
Odnowa miejscowości poprzez zagospodarowanie, remont i wyposażenie świetlicy wiejskiej w Krukowie	250 000,00								

7. OCZEKIWANE REZULTATY

Realizacja zadań w ramach Planu Odnowy Miejscowości Krukowo przyczyni się do polepszenia wizerunku miejscowości, podniesienia poziomu życia lokalnej społeczności, rozwoju społeczno-kulturowego oraz pobudzenia aktywności sportowo-rekreacyjnej. Ma służyć głównie integracji społeczności lokalnej i wzrostowi lokalnego patriotyzmu, rozwojowi organizacji społecznych, jak i zmniejszeniu problemów w sferze patologii społecznych.

Wszystkie zadania inwestycyjne uwzględnione w Planie Odnowy Miejscowości zostaną objęte monitoringiem, który prowadzony na bieżąco, dostarczać będzie danych obrazujących postęp we wdrażaniu poszczególnych projektów inwestycyjnych, a tym samym całego Planu Odnowy Miejscowości.

8. SYSTEM WDRAŻANIA

Wdrożenie Planu Odnowy Miejscowości rozpocznie się poprzez wprowadzenie go w życie uchwałą Rady Gminy Karlino. Wdrożenie Planu zaleca się Burmistrzowi Gminy Karlino, Radzie Sołeckiej miejscowości Krukowo oraz Sołtysowi wsi Krukowo.

Monitorowanie każdego przedsięwzięcia - czyli dbanie o prawidłowy jego przebieg przez cały czas jego trwania polega na systematycznym zbieraniu, zestawianiu i ocenie informacji rzeczowych i finansowych w postaci ustalonych wskaźników, które opisują jego postęp i efekty. Projekty realizowane w ramach Planu Odnowy Miejscowości Krukowo będą wdrażane przez podmioty zgłaszające poszczególne inwestycje. W zdecydowanej większości będzie to Gmina, która uzgadnia realizację zadań z Radą Sołecką. Gmina wyznacza jednostkę (osobę) odpowiedzialną za koordynację realizacji zadania oraz jednostkę odpowiedzialną za nadzorowanie wykonania inwestycji. Wszystkie procedury związane z przeprowadzeniem przetargów i rozliczeniem inwestycji są prowadzone przez Gminę. Nad realizacją całego Programu Odnowy Miejscowości Krukowo będzie czuwać wyznaczony przedstawiciel Urzędu Miejskiego w Karlinie.